

ESTADÍSTICAS AGROPECUARIAS

Encuesta Nacional Agropecuaria - ENA

Resultados 2016

Bogotá, Colombia.

Agosto, 2017

www.dane.gov.co



DANE
Para tomar decisiones



Ampliación cobertura geográfica



DANE
Para tomar decisiones

**TODOS POR UN
NUEVO PAÍS**
PAZ EQUIDAD EDUCACIÓN

UNIVERSO

- Está constituido por toda la zona rural del país, deduciendo la superficie que no es utilizada con fines agropecuarios, equivalente a 49,219,513* millones de hectáreas agropecuarias planimetradas aproximadamente.
- Se amplió la cobertura de 22 a 26 departamentos, con lo cual la población de estudio paso de ser **37.605.748** ha a **47.248.151** ha.
- No se incluyen los departamentos de Amazonas, Chocó, Guainía, Guaviare, San Andrés y Vaupés. Tampoco, las áreas en bosques, Agro-Urbano y sin uso agropecuario, dominios de plantaciones de palma africana, banano de exportación y caña de azúcar.

* Marco agropecuario, Dirección de Geoestadística-DANE-2016

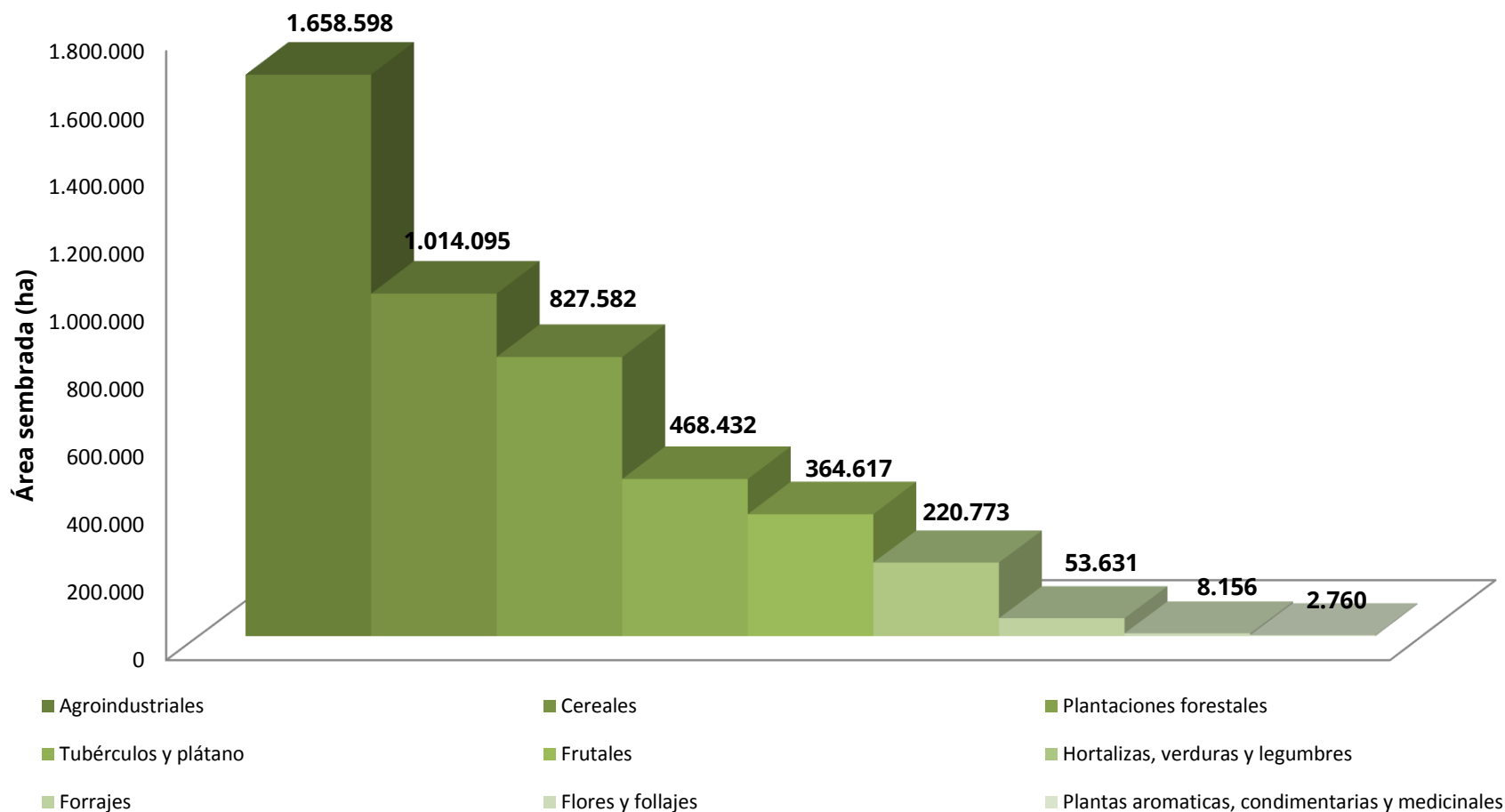


Inclusión de variables estudiadas



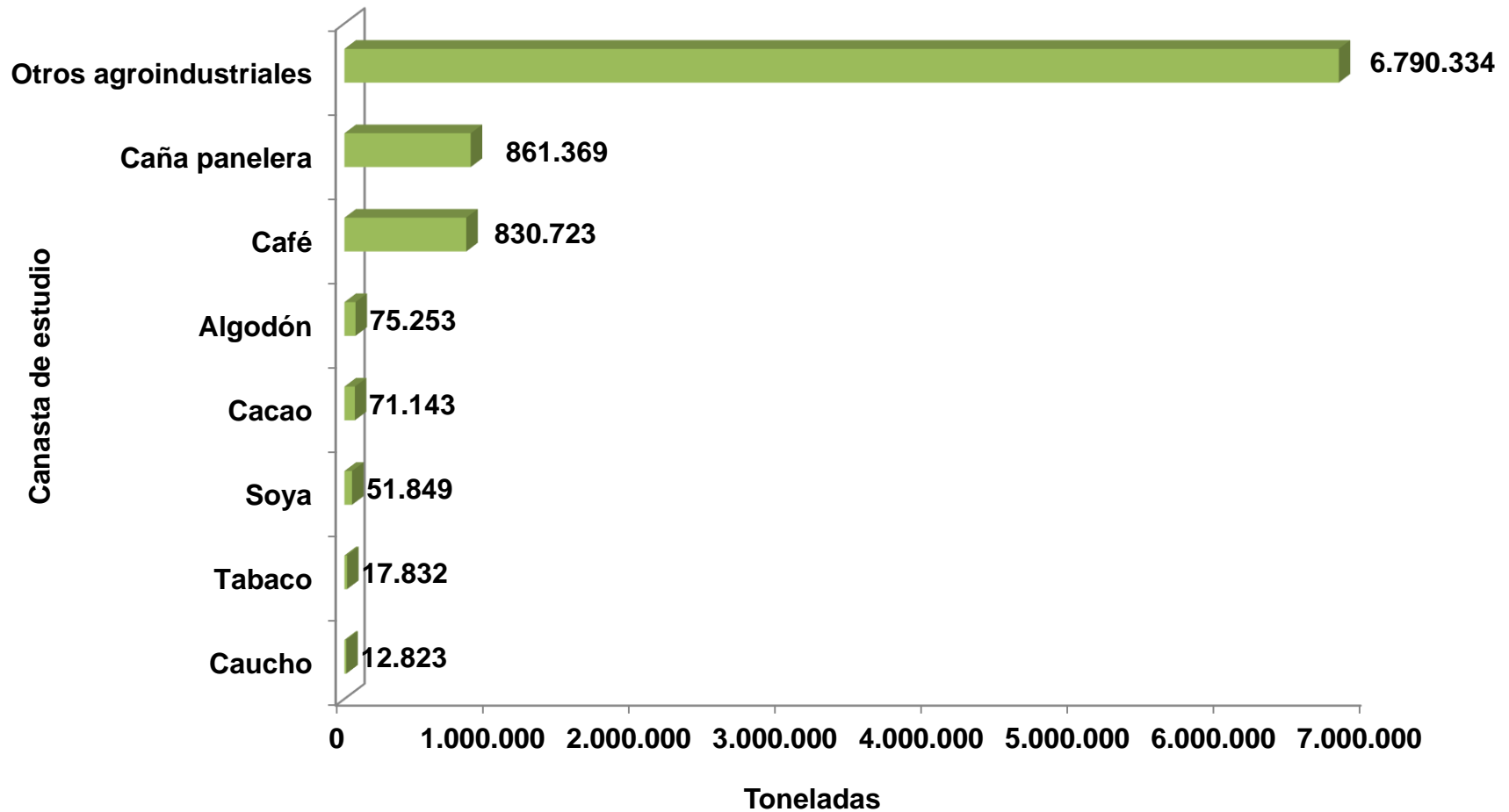
CAPÍTULOS		MEJORAS 2016
I.	Información geográfica muestral	-
II.	Identificación y localización	<ul style="list-style-type: none"> Nivel educativo, sexo y edad del productor
III.	Medición del área con la malla de puntos	<ul style="list-style-type: none"> Forma de tenencia del predio
IV.	Producción agrícola	<ul style="list-style-type: none"> Riego (sistema y frecuencia) Prácticas de cultivo <ul style="list-style-type: none"> Control fitosanitario Fertilizantes Calendario de cosechas cultivos permanentes Precios permanentes
V.	Actividad pecuaria	<ul style="list-style-type: none"> Sacrificio de ganado <ul style="list-style-type: none"> Vendidas a plantas de sacrificio Vendidas a intermediarios con destino a sacrificio Para consumo en la UP Traslados de ganado <ul style="list-style-type: none"> Venta a intermediarios con destino a otras fincas Con destino a otras fincas Con destino a ferias comerciales Tipos de alimentación para ganado bovino
VI.	Uso actual del suelo y aprovechamiento de la tierra	<ul style="list-style-type: none"> Área en infraestructura pecuaria y agrícola
Módulo I	Asistencia técnica, manejo de fuentes hídricas y de residuos de la UP o PSM	

Área sembrada/plantada de los principales grupos de cultivos.



Fuente: DANE, 2016

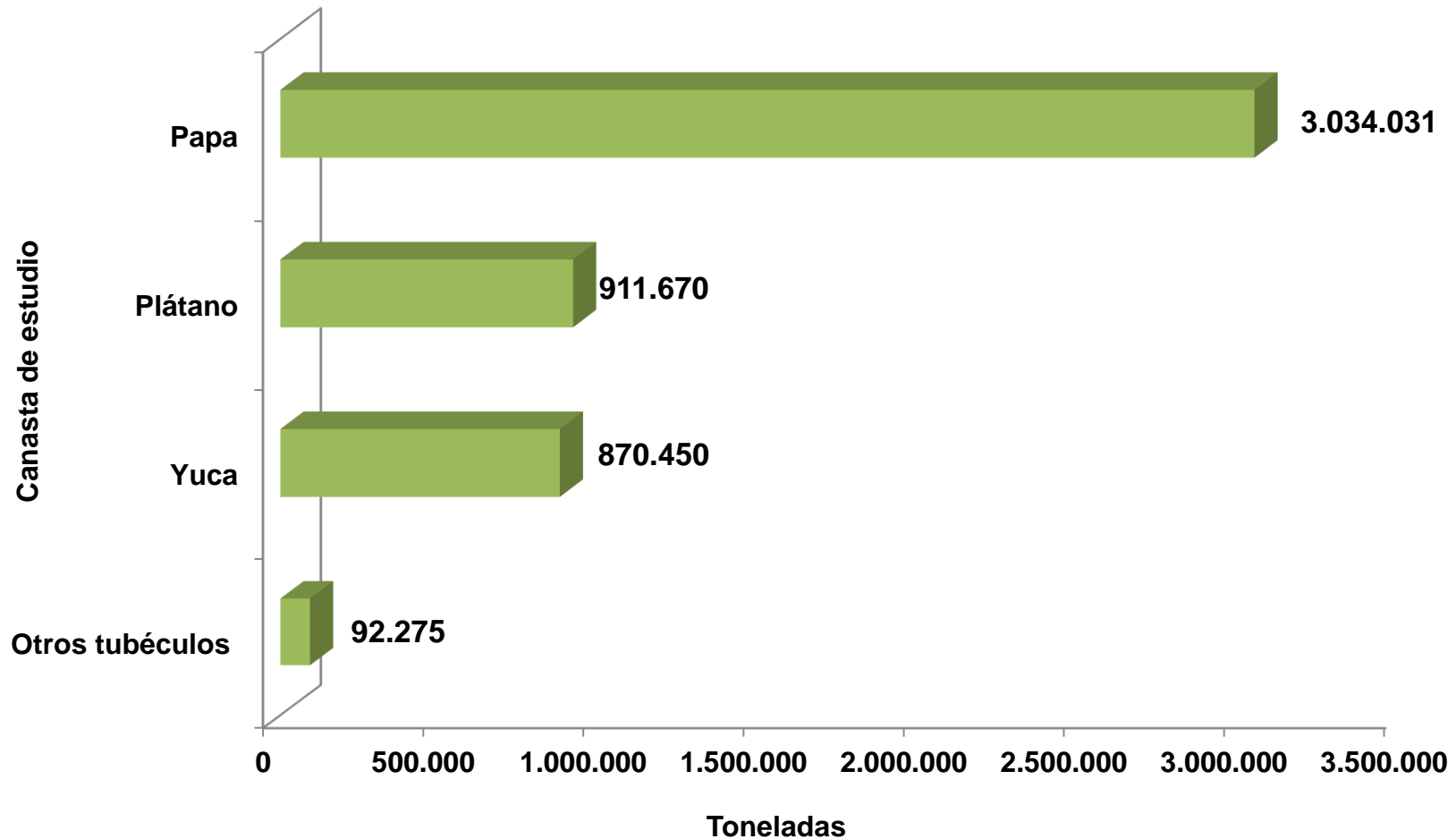
Producción cultivos agroindustriales



Otros agroindustriales: Palma africana, caña de azúcar, fique, entre otros

Fuente: DANE, ENA 2015 - 2016

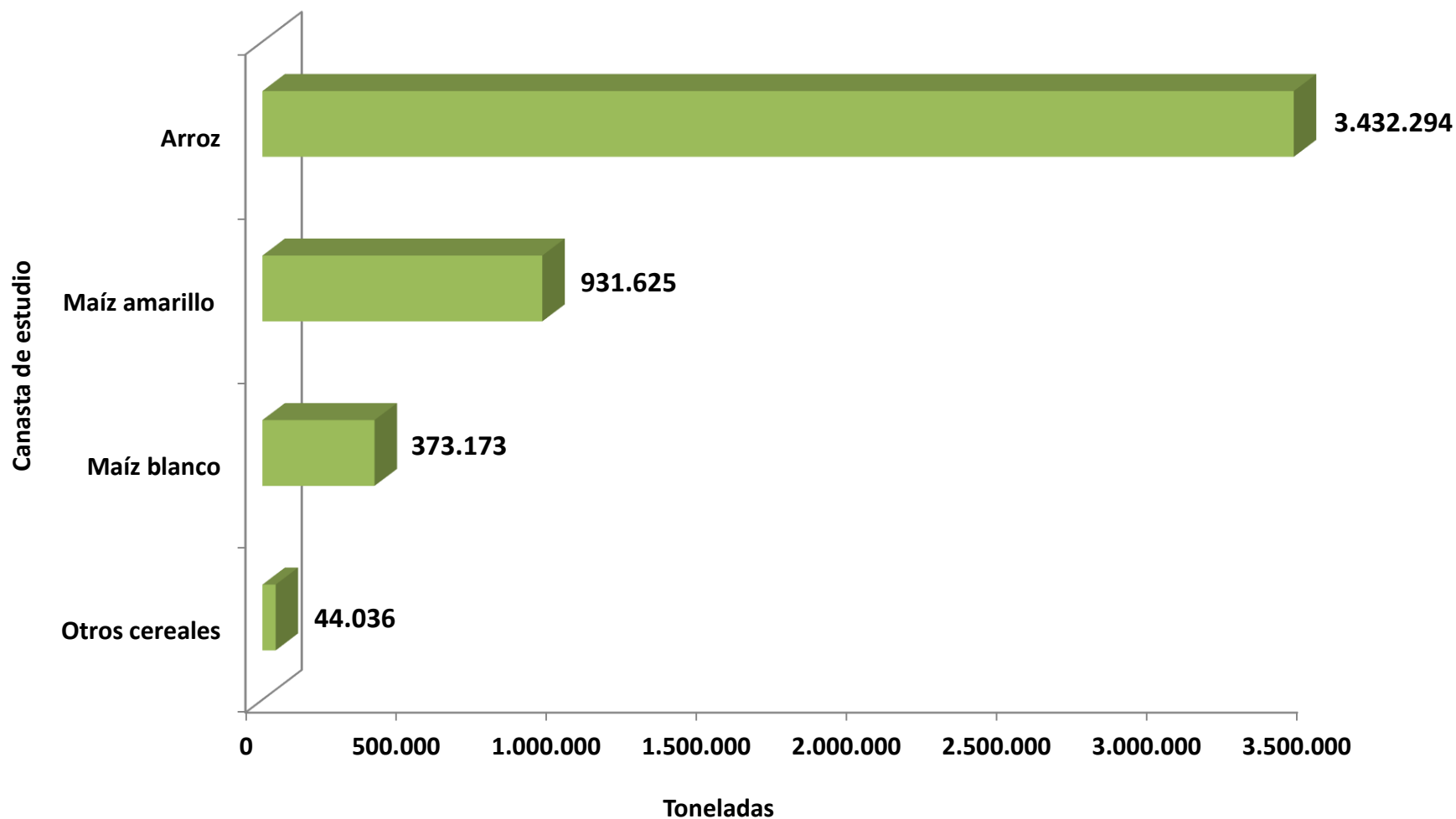
Producción de tubérculos y plátano



Otros tubérculos: Arracacha, ñame, achiras, bore, entre otros

Fuente: DANE, ENA 2015 - 2016

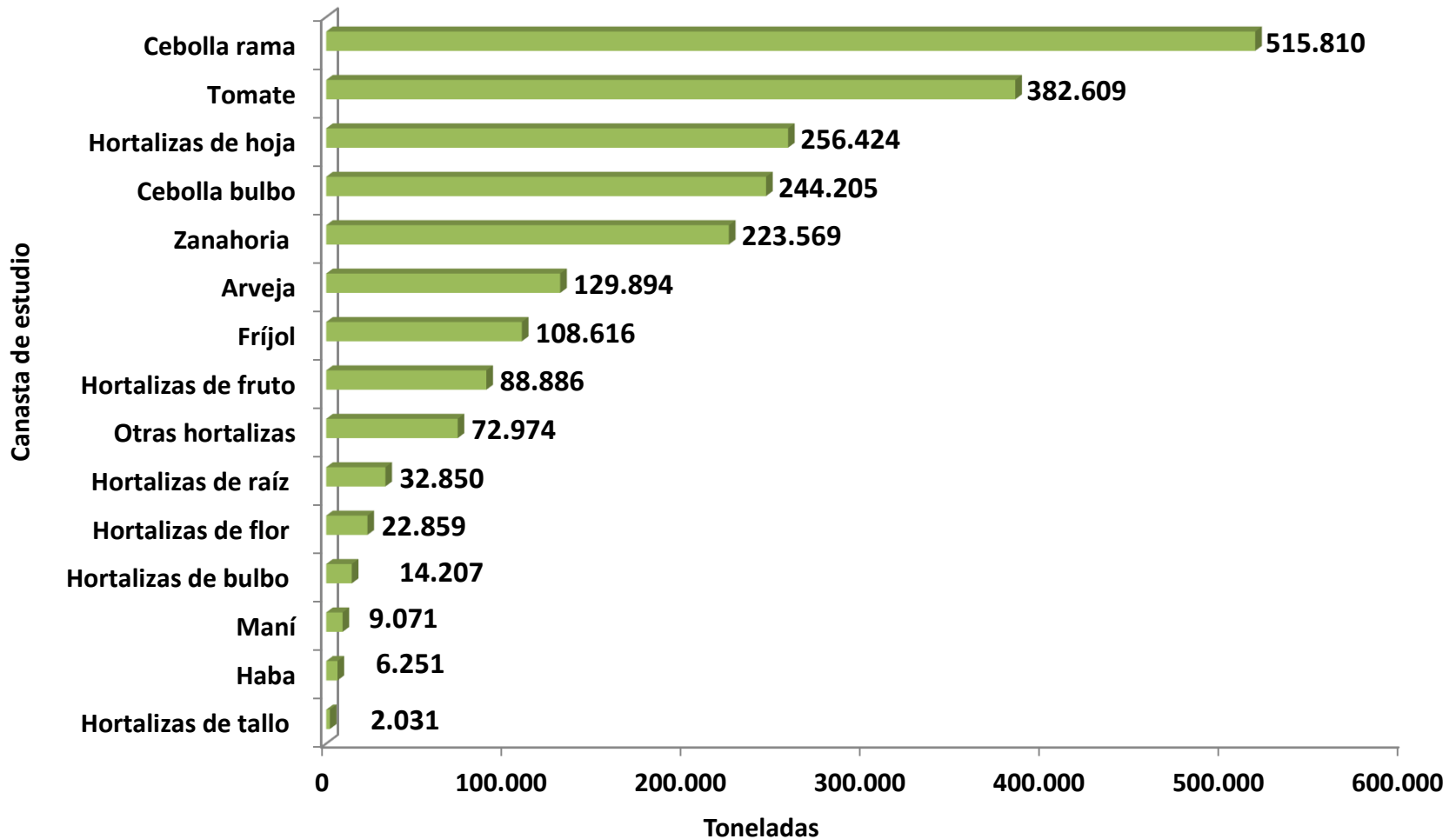
Producción de cereales



Otros cereales: Trigo, sorgo, cebada, entre otros

Fuente: DANE, ENA 2015 - 2016

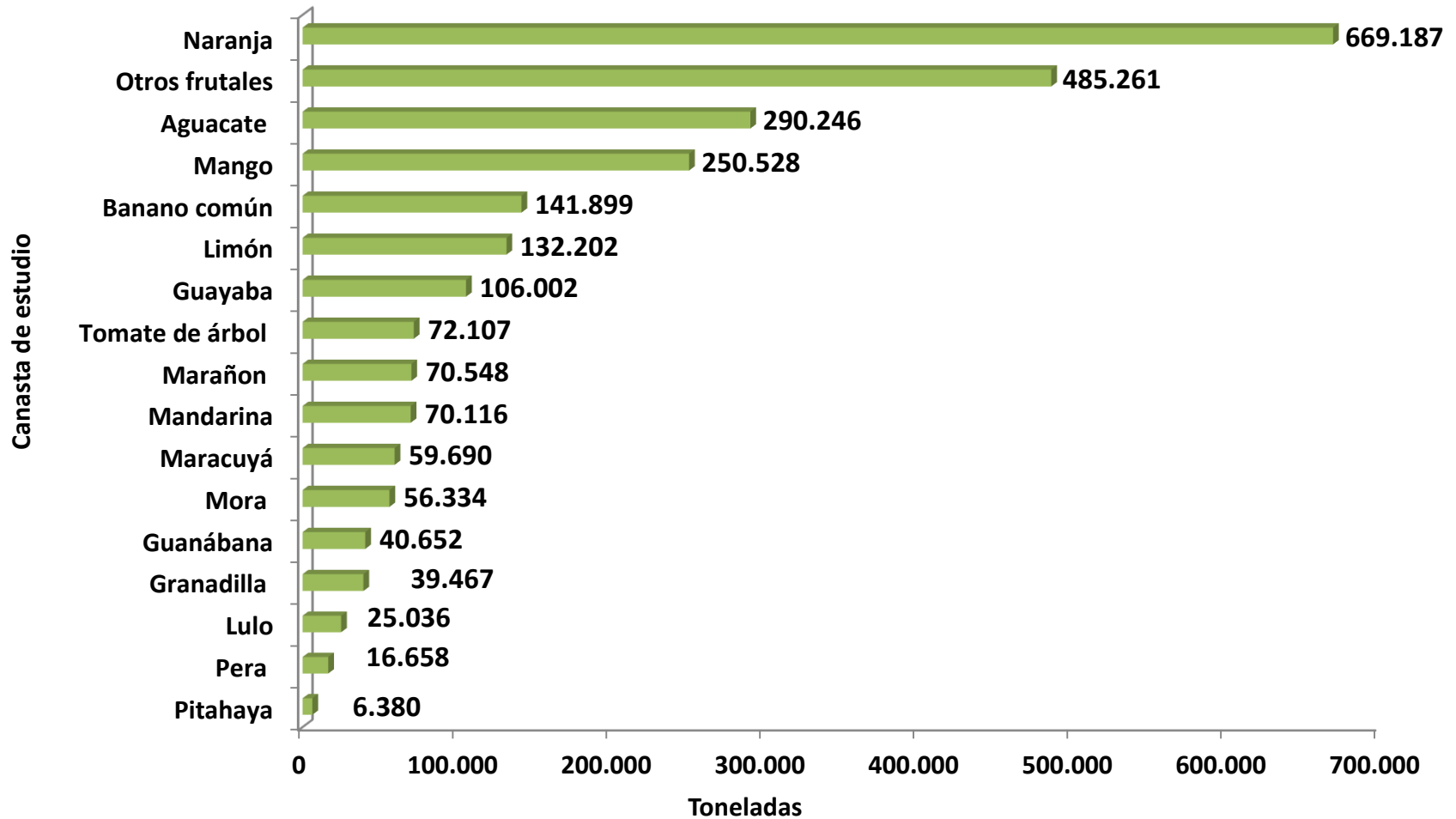
Producción de hortalizas, verduras y legumbres



Otras hortalizas, verduras y legumbre : Zapallo, guatila, habichuela, apio, entre otros.

Fuente: DANE, ENA 2015 - 2016

Producción de frutales



Otros frutales: Piña, papaya, manzana, coco, fresa, entre otros.

Fuente: DANE, ENA 2015 - 2016

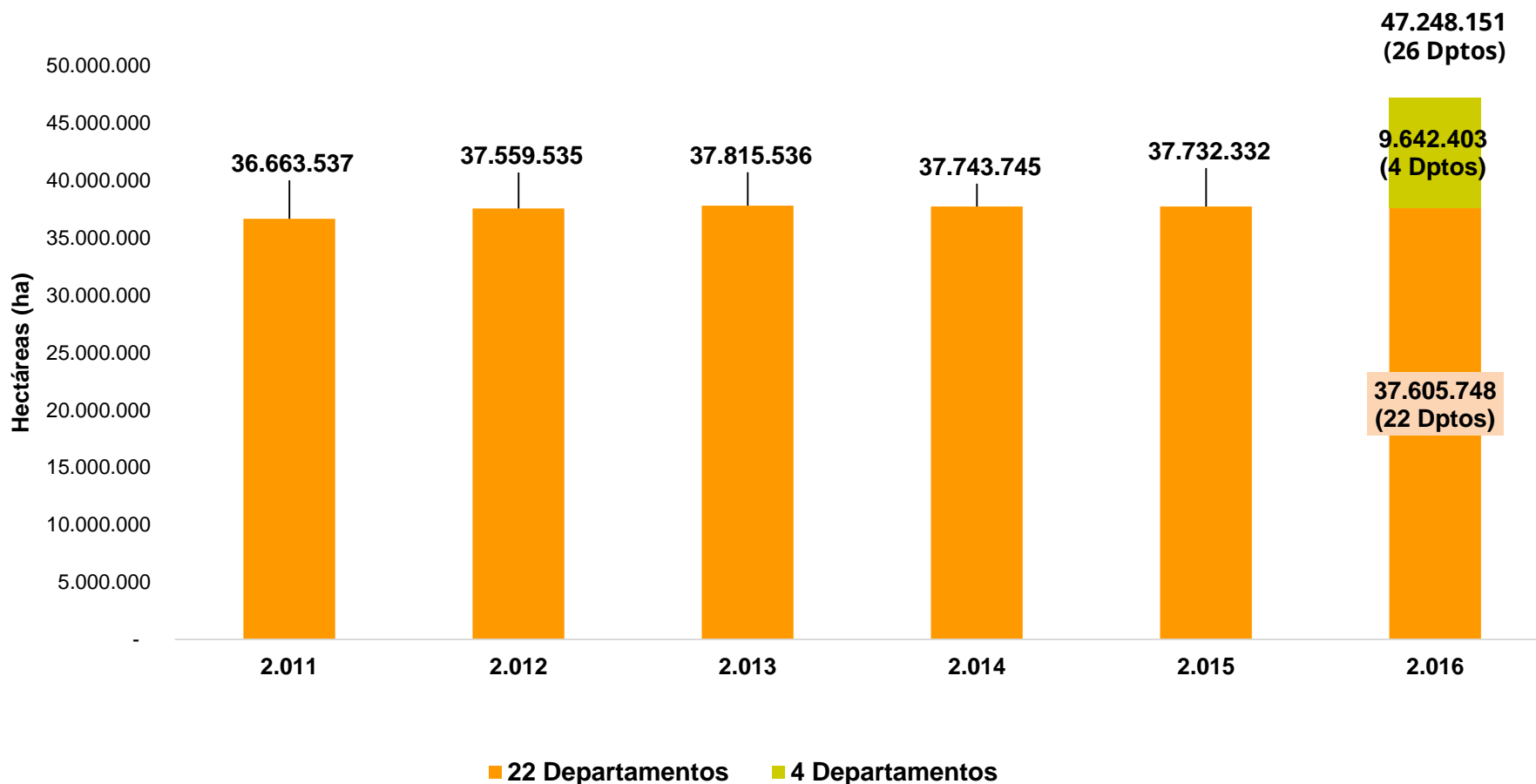
Total uso del suelo el día de la entrevista



DANE
Para tomar decisiones



USO DEL SUELO



Fuente: DANE, ENA 2011 - 2016

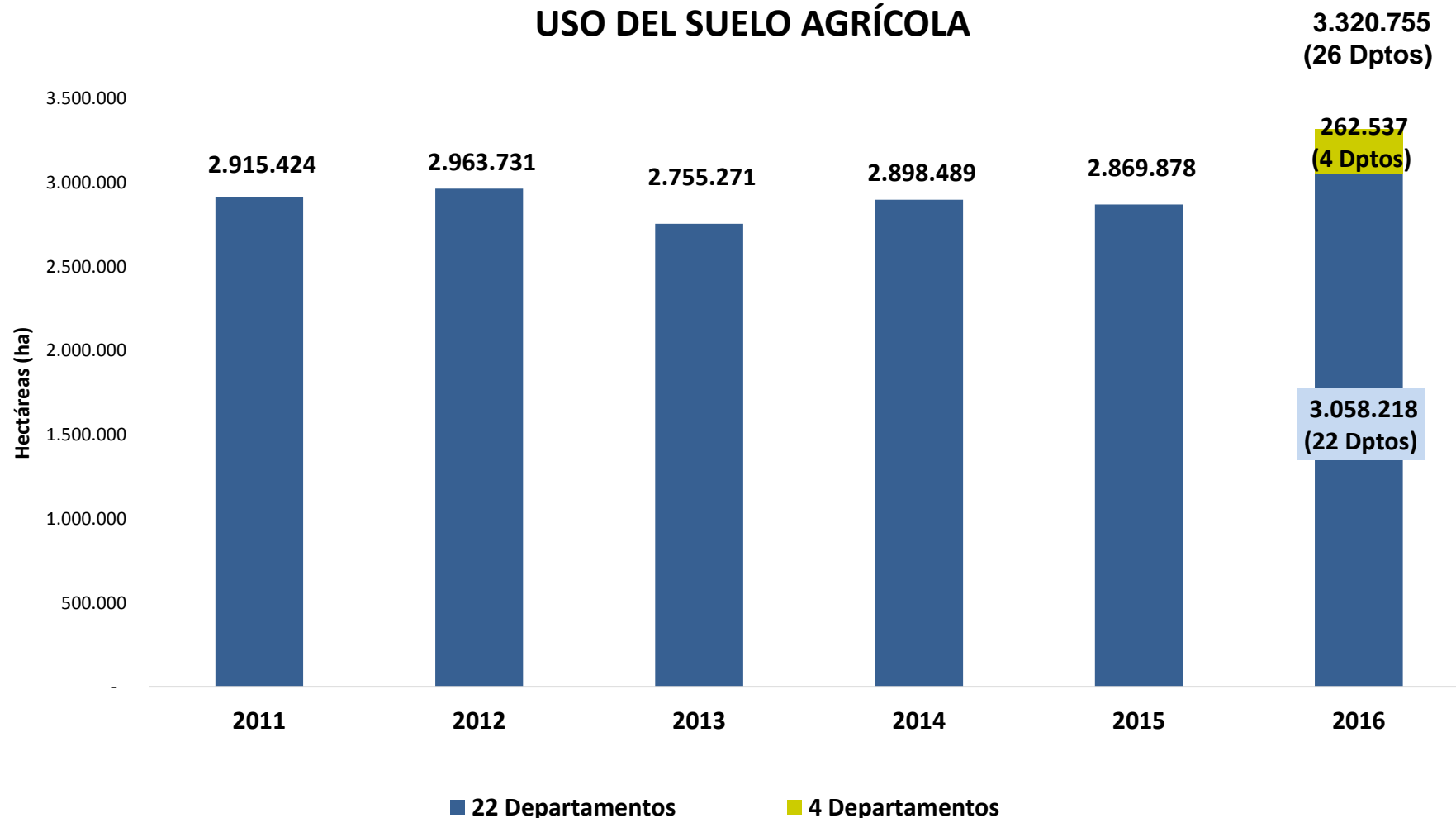
Uso del suelo agrícola el día de la entrevista



DANE
Para tomar decisiones



USO DEL SUELO AGRÍCOLA



Fuente: DANE, ENA 2011 - 2016

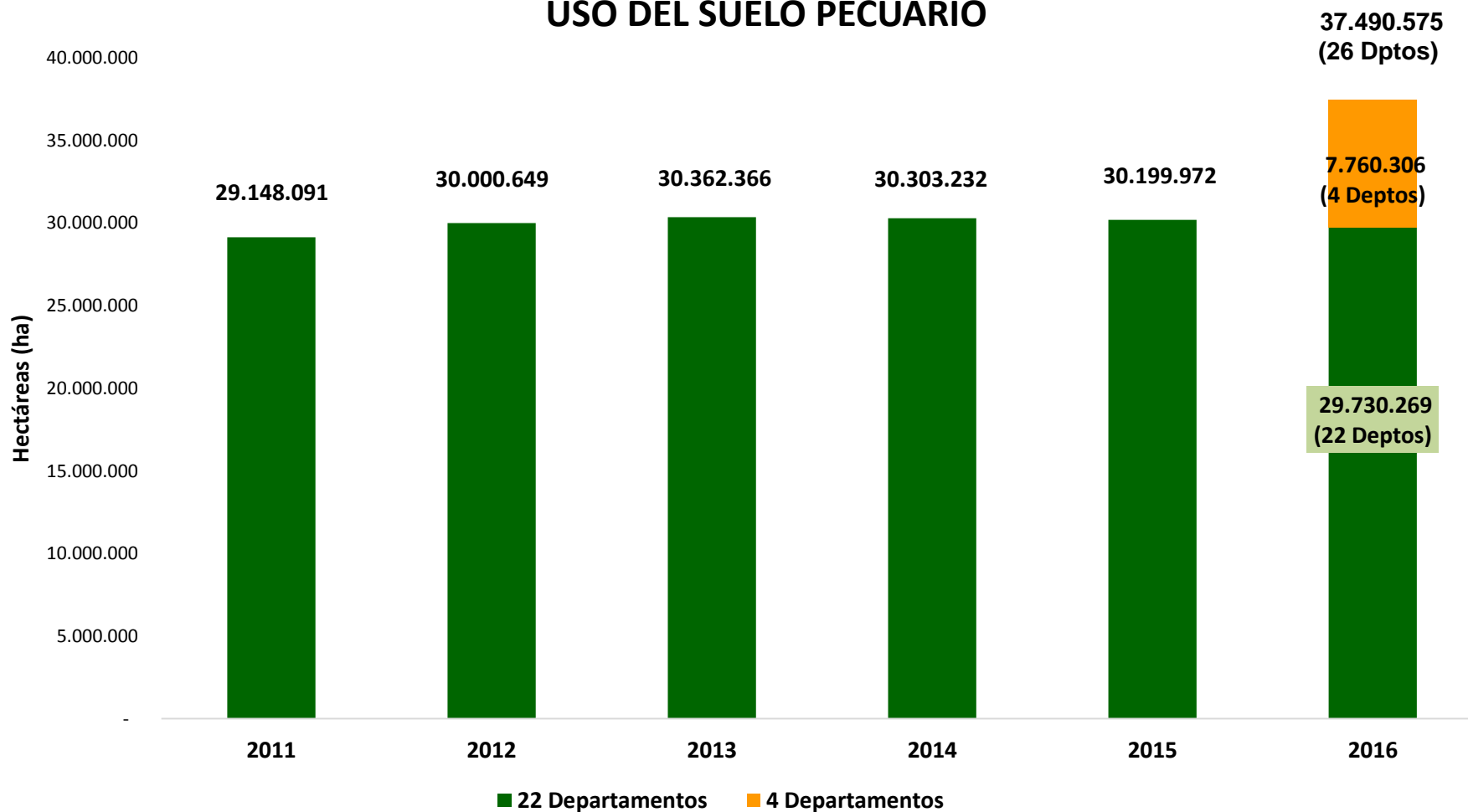
Uso del suelo pecuario el día de la entrevista



DANE
Para tomar decisiones



USO DEL SUELO PECUARIO

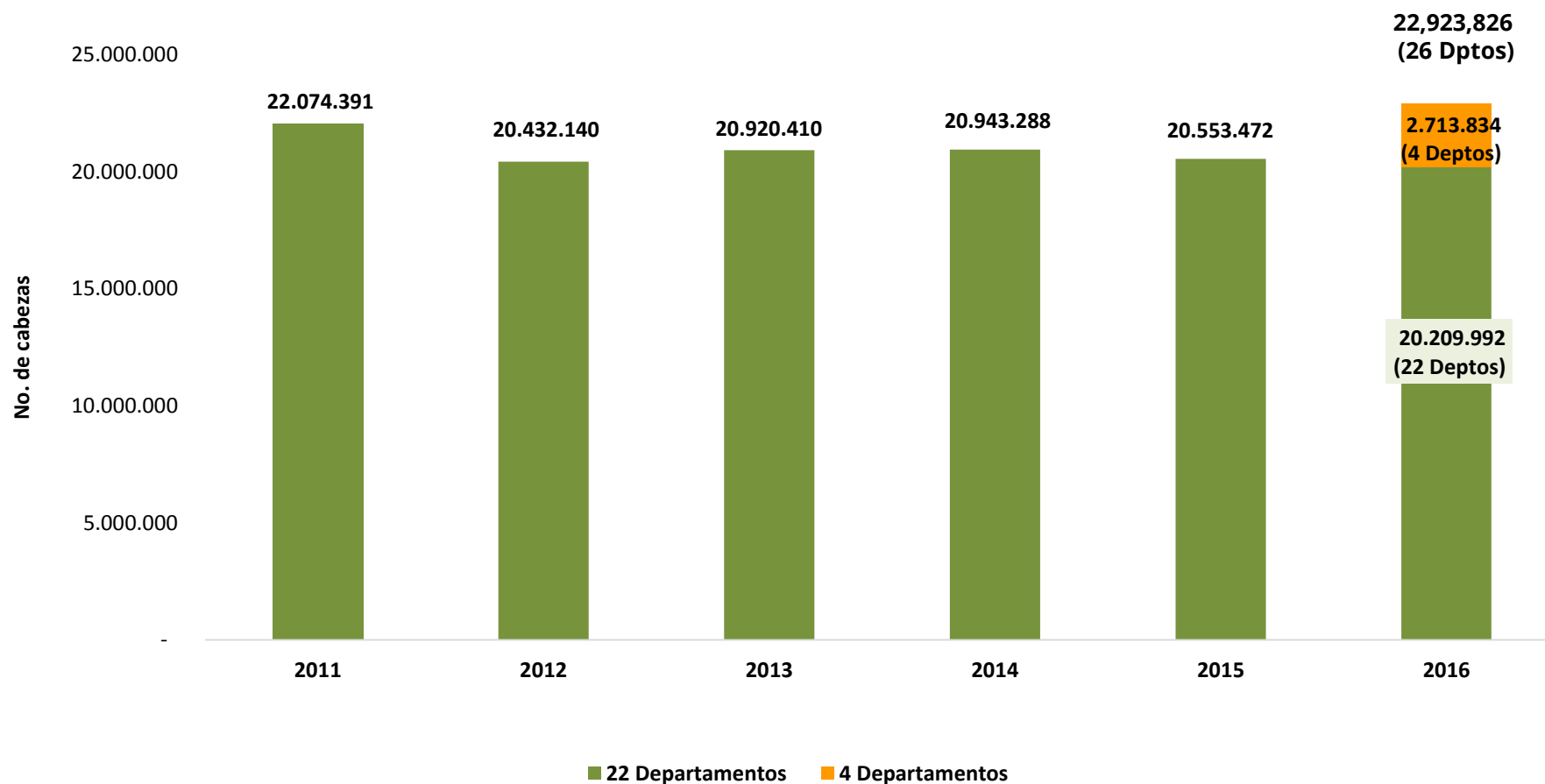


Fuente: DANE, ENA 2011 - 2016

Inventario Bovino ENA 2011-2016



INVENTARIO BOVINO



Fuente: DANE, ENA 2011 - 2016



DANE
Para tomar decisiones



**TODOS POR UN
NUEVO PAÍS**
PAZ EQUIDAD EDUCACIÓN



@DANEColombia



@DANE_Colombia



/DANEColombia



/DANEColombia



DANEColombia